

Bad Adelholzen U rung





WANDERTOUR


Der Rundwanderweg führt Sie von Siegsdorf aus zur Primus-Quelle in Bad Adelholzen und weiter zum Aussichtspunkt Schillereiche.

Startpunkt
Rathaus


Ort
Siegsdorf

 **Distanz:**
6,2 Kilometer

 **Dauer:**
02:15 Stunden

 **Höchster Punkt:**
704 Meter

 **Niedrigster Punkt:**
597 Meter

 **Höhenmeter:**
167 aufsteigend

 **Höhenmeter:**
160 absteigend

Weg: Der überwiegend leichte, gut befestigte Rundwanderweg Nr. 4 führt Sie vom Rathaus der Gemeinde Siegsdorf aus, am Naturkunde- und Mammut-Museum vorbei zur Primus-Quelle in Bad Adelholzen (der gelben Beschilderung folgen). Von dort aus leitet Sie der Weg kurz steil ansteigend zum Aussichtspunkt Schillereiche mit schönem Blick in die Chiemgauer Alpen. Über den Ortsteil Reuten Weg Nr. 3 geht es zurück ins Zentrum von Siegsdorf. Ein Abstecher zur Wasserwelt Bad Adelholzen ist ausgeschildert. Gut geeignet für Nordic Walking. Besonderheiten: Die Schillereiche bietet einen wunderbaren Aussichtspunkt über die Chiemgauer Alpenkette. Einkehr: Einkehrmöglichkeiten bieten sich im Ort Siegsdorf an.

