

# Bründling Alm




WANDERTOUR


Auf a guade Brotzeit zur Bründling Alm

Startpunkt  
**Maria Eck**


Ort  
**Siegsdorf**

 **Distanz:**  
7,9 Kilometer

 **Dauer:**  
04:10 Stunden

 **Höchster Punkt:**  
1134 Meter

 **Niedrigster Punkt:**  
825 Meter

 **Höhenmeter:**  
702 aufsteigend

 **Höhenmeter:**  
189 absteigend

Weg: Von Maria Eck aus führt der gut beschilderte Wanderweg bis zur Hochfellnseilbahn. Das letzte Stück zur Mittelstation ist ein steiler aber kurzer Anstieg. Von der Mittelstation sind es noch ca. 300 Meter bis zur Bründling Alm.

Besonderheiten: Sie können von der Bründling Alm noch weiter bis zum Hochfellngipfel gehen (ca. 1 1/2 Std.) und eine wunderschöne Aussicht über den gesamten Chiemgau und Chiemsee genießen.

Einkehr: Einkehrmöglichkeit ist die Bründling Alm, der Bachschmiedkaser oder das Hochfellnhaus am Gipfel.

