

Großer Kultur-Rund



derweg über Bad Adelholzen

WANDERTOUR


Großer Kultur-Rundwanderweg über Bad Adelholzen


Startpunkt


Tourist-Information Bergen

Ort

Bergen

 **Distanz:**
5,6 Kilometer

 **Dauer:**
01:45 Stunden

 **Höchster Punkt:**
647 Meter

 **Niedrigster Punkt:**
551 Meter

 **Höhenmeter:**
116 aufsteigend

 **Höhenmeter:**
0 absteigend

Weg: Ausgangspunkt für die Wanderung ist die Tourist-Information, weiter geht es über Hausen und Oed auf einem schön angelegten Panoramaweg nach Bad Adelholzen (ca. 1 Std.). Besichtigungsmöglichkeit der Adelholzener Wasserwelt. Anschluss nach Siegsdorf. Der Rückweg erfolgt über Ramberg und Sonnleiten zurück zur Tourist-Information.

Besonderheiten: Der beschriebene Weg ist ein Kulturweg für Klein- und Flurdenkmäler der Gemeinde Bergen. Zum Beispiel können die Hausener-, Haslinger-, Oederkapelle und auf dem Rückweg das Uhl- und Rödernkreuz und die Kriegerkapelle besichtigt werden.

Tipp: Ein Besuch der Wasserwelt mit Besichtigung der Adelholzener Alpenquellen Abfüllanlagen und der Primusquelle ist empfehlenswert.

Dieser Weg ist auch ein Verbindungsweg zur Gemeinde Siegsdorf.

