


# Höpfling-Runde


WANDERTOUR


Eine leichte Wanderung entlang der Traun in Siegsdorf.

Startpunkt  
**Rathausplatz Siegsdorf**

Ort  
**Siegsdorf**

 **Distanz:**  
3,0 Kilometer

 **Dauer:**  
00:45 Stunden

 **Höchster Punkt:**  
616 Meter

 **Niedrigster Punkt:**  
604 Meter

 **Höhenmeter:**  
26 aufsteigend

 **Höhenmeter:**  
11 absteigend

Weg: Ausgangspunkt und Parkmöglichkeit ist am Rathausplatz Siegsdorf oder Traunbrücke am Naturkundemuseum. Die beschilderte Tour Nr. 17/6 führt rechts der Traun entlang bis zum Bahnhof-Höpfling, dort über die Traunbrücke und zurück zum Ausgangspunkt über die linke Seite.

Besonderheiten: Die Tour ist besonders für Kleinkinder und Kinderwagen geeignet. Es gibt mehrere Möglichkeiten direkt an die Traun zu gehen.

Einkehr: Evtl. kleine Brotzeit selber mitnehmen.

Tipp: Wenn einem die Tour zu kurz ist kann man auch nach Eisenärzt weitergehen. Der Weg führt auch wieder nach Höpfling bzw. Bahnhof Siegsdorf zurück.

