

# Zur Hefter- und Rachlalm | Almenrundtour ab Rottau


WANDERTOUR


Schöne Rundwanderung mit Einkehrmöglichkeiten an der Hefter- und Rachlalm.

Startpunkt  
**Tourist-Information Rottau**


Ort  
**Grassau/Rottau**

 **Distanz:**  
10,1 Kilometer

 **Dauer:**  
03:30 Stunden

 **Höchster Punkt:**  
918 Meter

 **Niedrigster Punkt:**  
538 Meter

 **Höhenmeter:**  
415 aufsteigend

 **Höhenmeter:**  
415 absteigend

Die **Almenrunde** zur **Hefter- und Rachlalm** startet an der **Tourist-Information Rottau**. Zunächst geht es auf dem Holzweg in Richtung der Wanderwegsbeschilderung, von wo aus Feld- und Waldwege zur Forststraße führen. Der Anstieg ist zu Beginn noch moderat und führt über eine kleine Furt am Grießenbach. Im weiteren Verlauf wird der Weg steiler und der Untergrund zunehmend steinig. Eine Rast auf der **Hefteralm** bietet eine wohlverdiente Pause. Frisch gestärkt wandert man unterhalb der Alm weiter, überquert einen Bach und gelangt über einen Hügel zur **Rachlalm**. Für den Rückweg folgt man der Forststraße bergab und orientiert sich an den Wegweisern Richtung Torgraben. Weiter geht es über die Zeppelinhöhe und vorbei am Strehtrumpf. Wichtig: Nicht in Richtung Marquartstein oder Grassau abbiegen. Beim Ruhebankerl am **Strehtrumpf** beginnt der letzte Abschnitt – ein angenehmer Abstieg über einen Feldweg. Schließlich führt der **Panoramaweg** links zurück nach Rottau, wo die Runde am Ausgangspunkt endet.

### **Tipp zur Almenrunde:**

- Oberhalb des Museums Salz & Moor hat man schöne Ausblicke über das Naturschutzgebiet Kendlmühlfilzen
- Die Brotzeiten auf den Almen sind ein Genuss

### **Anreise mit dem PKW**

Von der A8 kommend, Ausfahrt Bernau, dann weiter Richtung Grassau - Marquarstein. Von der Autobahnausfahrt bis nach Rottau sind es ca. 4 Kilometer.

### **Parken am Zielort**

Kostenfreier Wanderparkplatz in Rottau an der Adersbergstraße (ca. 5 Gehminuten zum Ausgangspunkt)

### **Öffentliche Anreise**

Achentalbuslinie 9505 | Haltestelle Rottau Tourist Information

