


Zwicklinger Höhenweg


WANDERTOUR

Auf dieser Tour, gibt es viel zu sehen - bei dieser Tour begegnet man wenigen Menschen

Startpunkt
Eisenärzt Haus der Vereine


Ort
Siegsdorf

 **Distanz:**
8,0 Kilometer

 **Dauer:**
02:30 Stunden

 **Höchster Punkt:**
752 Meter

 **Niedrigster Punkt:**
620 Meter

 **Höhenmeter:**
231 aufsteigend

 **Höhenmeter:**
179 absteigend

Weg: Ausgangspunkt ist der Ortsteil Eisenärzt am Haus der Vereine (gegenüber Fußballplatz). Der Beschilderte Rundweg Nr. 26 führt nach Hörgering hinauf bis nach Gschwendt. Zwischen dem Bauernhof hindurch kommt man auf die Forststraße, die in Richtung Zwickling weiterführt. Der Rundweg Nr. 25 führt wieder zum Ausgangspunkt zurück. Ein Anschlussweg nach Ruhpolding ist möglich.

Besonderheiten: Wenig begangene Tour und für Familien mit Kindern geeignet. Teils etwas steilere Wege.

Einkehr: Getränke und Brotzeit sollten selbst mitgenommen werden.

Tipp: Die Wanderung kann auch in die entgegen gesetzte Richtung begangen werden.

